

INFORME DE AVANCE Y EJECUCIÓN DE LA CUOTA N° 2  
DEL MES DE ABRIL DE 2025

CORRESPONDIENTE AL  
CONTRATO. 1.330.17.13-2973  
21 DE MARZO DEL 2025

CONTRATISTA  
JOHN A. PERDOMO GOMEZ  
CC 16.793.434 DE CALI-VALLE

SUPERVISOR  
GUSTAVO ADOLFO GALLEGUO ARISTIZABAL  
C.C. 1.115.071.200

SECRETARIA DE AMBIENTE Y DESARROLLO SOSTENIBLE  
VALLE DEL CAUCA

ABRIL 10 DE 2025

**INTRODUCCIÓN:** El siguiente informe ejecutivo tiene como propósito, presentar de manera detallada las actividades que se desarrollaron durante el mes de (ABRIL DE 2025), lo anterior dando cumplimiento a las actividades asignadas por el supervisor del contrato, para esto se describen las actividades realizadas y se adjunta registro fotográfico, para la ejecución del contrato con un plan de trabajo organizado y relacionadas en el objeto del contrato.

**OBJETO DEL CONTRATO:** PRESTAR LOS SERVICIOS DE APOYO A LA GESTIÓN COMO AUXILIAR ADMINISTRATIVO EN LA SECRETARÍA DE AMBIENTE Y DESARROLLO SOSTENIBLE, CON EL FIN DE APOYAR LA REALIZACIÓN DE LAS ACTIVIDADES ASOCIADAS AL PROYECTO CONSERVACIÓN DEL RECURSO HÍDRICO, LA BIODIVERSIDAD Y SUS SERVICIOS ECOSISTÉMICOS EN CUENCAS HIDROGRÁFICAS EN EL DEPARTAMENTO DEL VALLE DEL CAUCA

#### **ACTIVIDADES Y OBLIGACIONES ESPECÍFICAS DEL CONTRATO**

1. Apoyar la logística de las mesas interinstitucionales e intersectoriales de las cuencas hidrográficas prioritarias del Departamento del Valle del Cauca, según como sea direccionado por la supervisión.

2. Apoyar la sistematización de datos físicos a archivos digitales, así como construir y actualizar base de datos según como sea direccionado por la supervisión y en el marco del proyecto objetivo del contrato.

3. Elaborar actas de reuniones de las mesas interinstitucionales e intersectoriales de las Cuencas hidrográficas priorizadas del Departamento del Valle del Cauca, según como sea direccionado por la supervisión.

4. Seguir las directrices impartidas por el supervisor con el fin de cumplir con los objetivos fijados por el Modelo Integrado de Planeación y Gestión – MIPG.

## **OBLIGACION: 1**

**Apoyar la logística de las mesas interinstitucionales e intersectoriales de las cuencas hidrográficas prioritarias del Departamento del Valle del Cauca, según como sea direccionado por el supervisor.**

Brinde apoyo logístico de las mesas interinstitucionales e intersectoriales de las cuencas hidrográficas prioritarias del departamento, brindo la asistencia administrativa y el acompañamiento logístico al Ingeniero Diego Victoria Mejía y todo el equipo de la secretaria técnica del Codeparh, en las reuniones de coordinación con las secretarías Departamentales de Ambiente y Desarrollo Sostenible.

Y donde Se solicitó que, en la próxima reunión de la Mesa, la Gobernación del Valle presente el POTD; y que la Asociación de cultivadores de aguacate presente su plan ambiental para el municipio de Bolívar.





20/03/2025 11:47

PLANEACIÓN DE VULNERABILIDAD Y RESPUESTA EN ALDEAS, PROGRAMAS O PROYECTOS QUE FAVOREZCAN A BARRIOS RURALES Y COMUNIDADES CON ENFOQUE INTERSECTORIAL		FECHA DE ELABORACIÓN: 20/03/2025	
TÍTULO: 6ª REUNIÓN INTERSECTORIAL E INSTITUCIONAL DEL RÍO GUACHAL		FECHA DE EJECUCIÓN: 20/03/2025	
LUGAR: BLOQUE VICTORIA, PRADERA - ASESOR DENOMINADO GOBERNACIÓN DEL VALLE		LUGAR: BLOQUE VICTORIA, PRADERA	
REVISOR: LUIS PARRA		REVISOR: LUIS PARRA	
INSTITUCIÓN	ENCARGADO	TELÉFONO	COMUNICACIONES
GOBERNACIÓN DEL VALLE	LUIS PARRA	31718839	
ALCALDÍA DE FLORIDA	JOSE LUIS PARRA	31718839	
ALCALDÍA DE PRADERA	JOSE LUIS PARRA	31718839	
ALCALDÍA DE CANDELARIA	JOSE LUIS PARRA	31718839	
ALCALDÍA DE ACUAVALLE	JOSE LUIS PARRA	31718839	
ALCALDÍA DE VALLECAUCANA DE AGUAS	JOSE LUIS PARRA	31718839	
FUNDACIÓN RESERVA ROBLES	JOSE LUIS PARRA	31718839	
SECRETARÍA TÉCNICA DEL CODEPARH	JOSE LUIS PARRA	31718839	
UESVALLE	JOSE LUIS PARRA	31718839	
INCIVA	JOSE LUIS PARRA	31718839	
ASOFRAYLE	JOSE LUIS PARRA	31718839	
CENICAÑA	JOSE LUIS PARRA	31718839	

-Brinde apoyo logístico en la Mesa de Gobernabilidad y Gobernanza de la Cuenca Hidrográfica del Río Fraile/Guachal.

se realizó la séptima reunión de la mesa intersectorial de la Cuenca del Río Guachal (Bolo-Frayle), en el Municipio de Florida, con la participación de 27 funcionarios de instituciones Público-Privadas, de la sociedad civil y comunidad organizada:

GOBERNACIÓN DEL VALLE, ALCALDÍAS DE FLORIDA, PRADERA y CANDELARIA, ACUAVALLE, CVC, VALLECAUCANA DE AGUAS, FUNDACIÓN RESERVA ROBLES, SECRETARÍA TÉCNICA DEL CODEPARH, UESVALLE, INCIVA, ASOFRAYLE, CENICAÑA.

La reunión de esta mesa de Gobernabilidad y Gobernanza fue convocada e instalada por el alcalde de Florida, se cumplió en su totalidad con todos los puntos de la Agenda de Trabajo.

Se destacan como principales logros de la instituciones que conforman esta Mesa: Se tiene aprobado desde dic del 2024 el Plan de Ordenamiento de los Ríos Guachal, Bolo, Fraile y Párraga PORH; Se tiene aprobado desde diciembre del 2024 el Plan de Saneamiento y Manejo de Vertimientos de la Cabecera Municipal de Florida PSMV ; está operando la planta de tratamiento de aguas residuales PTAR de la cabecera municipal con una cobertura inicial de 30 por ciento , a partir de mayo ,ACUAVALLE asumirá su administración y a finales de dic 2025 se tendrá una cobertura del 100 por ciento; la calidad del agua de los acueductos rurales del municipio de Florida, ha incrementado en los últimos años , tres acueductos rurales tiene IRCA sanitariamente inviable.

Ayer en Florida, el Dr. Dimas Martínez, alcalde de este municipio nos dio una clase de cómo se ejerce la Gobernabilidad Ambiental en el territorio de esta Cuenca Hidrográfica del Río Fraile.

Primero convocó e instaló la mesa de Gobernanza de esta Cuenca compuesta por 13 instituciones públicas, privadas y de la sociedad civil.

Permaneció durante toda la reunión escuchando las presentaciones de CVC sobre el Plan de Ordenamiento Hídrico del Río Fraile, y a ACUAVALLE sobre el Plan de Saneamiento y Manejo de Vertimientos en la cabecera municipal.

Por último, nos informó la gestión que está realizando la Alcaldía para el funcionamiento de la PTAR y las acciones para garantizar que ACUAVALLE asuma la administración de esta PTAR.



- Ayudas de memoria
- Presentaciones
- Cartas de imitación
- Evidencia fotográfica
- Listados de asistencia
- Ordenanzas Code

## PRESENTACIONES DEL DIA EN BOLIVAR VALLE




CVC-50 años pag. 45-47 SARABRUT  
CONVENIO CVC ACUAVALLE...

4 páginas • PDF • 1 MB



OBLIGACIONES DE SWEGUIMIEN  
TO EIA SARA BRUTresaltado.pdf

4 páginas • PDF • 110 kB



ACUERDO 020 DE 2002 CONSER  
Y PROTEC PATRIMONIO BOLIVA...

3 páginas • PDF • 3 MB



Alcaldia Bolivar 20 Marzo.pptx

PPTX • 4 MB



Alcaldia\_Bolivar 20 Marzo.pptx

12/34



DRMI GUACAS-CALAMAR.pptx

PPTX • 4 MB



DRMI GUACAS-CALAMAR.pptx

12/34

# RESERVA NATURAL LOS ROBLES

Ubicación: Vereda los Negros, corregimiento La Digna, Florida Valle Del Cauca.

Área: 200 Hectáreas aproximadamente.

Predios: Monserrate, Robles, Los Robles, Guayabal, y El...



PREDIO EL TESORO FLORIDA  
VALLE PARAMO TINAJAS.pptx

33 páginas • PPTX • 14 MB



## OBLIGACION: 3

Elaborar actas de reuniones de las mesas interinstitucionales e intersectoriales de las Cuencas hidrográficas priorizadas del Departamento del Valle del Cauca, según como sea direccionado por la supervisión.

-Brinde aporte a la información en cada una de las actas y/o ayudas de memoria de cada una de las mesas de las Cuencas Hidrográficas priorizadas del Departamento del Valle del Cauca.

				FECHA: Marzo 20 de 2021		
<b>AYUDA DE MEMORIA REUNIÓN</b>				PÁGINA: 8 DE 5		
Ayuda de Memoria No.:	06-2025		Fecha:	20	03	2021
				DIA	MES	AN
Hora inicio:	10:00 a.m.	Hora Final:	1:00 p.m.	Horas Ejecutadas:		3 horas.
Lugar:	Bolívar -Vive Digital					
Tema:	6ta Reunión Mesa Interinstitucional de Intervención de la Cuenca Hidrográfica del Río Pescador.					
<b>ASISTENTES</b>						
Adjunto en el listado de asistencia al final del documento.						
<b>ORDEN DEL DIA</b>						



1. Bienvenida y saludo alcalde de Bolívar Valle del Cauca.
2. Resultados del trabajo de la Mesa Intersectorial para la intervención de la Cuenca Hidrográfica del F. Pescador en el 2024 y perspectivas 2025. -Diego Victoria, asesor Gobernación del Valle.
3. Situación de la ejecución del POMCA 2024. - CVC.
4. Situación actual del PSMV de la cabecera municipal de Bolívar. ACUAVALLE.
5. Situación actual y perspectiva del estado de la calidad del agua de los acueductos rurales. UESVAL.
6. Implementación y seguimiento al Plan de Manejo del Distrito regional Integrado de Guacas. -CVC.
7. Situación actual de la gestión del proceso de compra del lote y construcción de la PTAR de Bolívar. Alcaldía de Bolívar.
8. Varios. Compra de predio de interés hídrico. Alcaldía de Bolívar.

#### DESARROLLO DE LOS TEMAS

Siendo las 12:00 m. termina la reunión, estableciéndose las siguientes observaciones:

#### OBSERVACIONES

- Apertura de la mesa a cargo del ingeniero Diego Victoria, asesor senior de la SADS. Se rec el trabajo realizado en el 2024, las prioridades y el plan indicativo de acción de la cue hidrográfica del río Pescador, que es la hoja de ruta para este y los siguientes años.
- Representante de la alcaldía de Roldanillo manifiesta que el municipio está realizando lab de compra de predios de conservación en la parte alta de la cuenca, específicamente e zona de Platanares.
- Presentación POMCH CVC: Se especifica la cuenca hidrográfica de Pescador, mas no c subzona hidrográfica. Se tiene una estructura programática sobre el proyecto POMCA, c fortalecimiento y modernización del sistema tributario de la alcaldía de Bolívar; diseño del de desarrollo local para Bolívar e inclusión de proyectos y programas del POMCH en las lír del EOT del municipio; revisión y aplicaciones de leyes, decretos, resoluciones y normat ambientales; fortalecimiento de organizaciones de la sociedad civil relacionadas cor conservación de la cuenca (acuerdos recíprocos por el agua, CIDEA); reforestación y obra ingeniería para disminuir deslizamientos e inundaciones; evaluación y ejecución de obra: PTAR y STAR para el municipio de Bolívar; entre otros proyectos realizados y en curso.
- Presentación de Acuavalle: el PSMV fue aprobado el 08 de agosto de 2024 mediant Resolución 0100 No. 0710-0614. Se muestran la línea de las actividades, como mantenimie de redes de alcantarillado y reposición de redes anual, seguimiento al PSMV semes seguimiento y control a usuarios; caracterización de vertimientos líquidos y capacitaci sensibilización. Tiene una vigencia de 10 años (2024-2044), y en la ejecución de las activida del año 2024 se realizó un cumplimiento del 100% de sus actividades, a excepción d reposición de redes de alcantarillado, que sigue en ejecución.
- CVC realizó visitas con la alcaldía de Bolívar para el estudio de viabilidad de los lotes tentat para la construcción de la PTAR de la cabecera municipal, no obstante, se siguen realiza esfuerzos para adquirir el lote, ya que los propietarios no quieren negociar. Se va a realiza proceso administrativo de expropiación.

- En cuanto a la situación de los acueductos rurales, la UESVALLE visita y vigila 25 acueductos en el municipio de Bolívar. Se tienen programadas 14 visitas de asistencia técnica, 14 inspección sanitaria (con 70 tomas de agua rurales), y 14 visitas de educación en salud ambiental. El promedio del IRCA de los acueductos se encuentra en riesgo medio, no obstante por problemas de orden público no se pudieron realizar ciertas muestras de agua. El acueducto del Fusil, La María en el corregimiento de la Tulia, Buenos Aires, La Plazuela, Bosque de la Aldana, y la Reforma la Aguada tienen riesgo ALTO. La asociación de usuarios del acueducto El Bosque tiene IRCA Inviabilizable sanitariamente, y no tiene junta administradora del acueducto consolidada. En el último IRCA realizado, El Bosque y La Tulia arrojaron inviabilizable sanitariamente. Para temporadas de lluvia, la UES está realizando acompañamiento técnico a los acueductos. La ingeniera Diana solicita nuevamente la conformación de la mesa de agua mediante la Resolución 002 de 2021, y la secretaria de Obras Públicas manifiesta que con se va a realizar la conformación de dicha mesa. Para la próxima reunión se debe informar si se conformó con éxito.
- DRMI Calamar por la CVC: Se tiene el comité de ecomanejo, que sirve como una instancia de participación social, comunitaria e institucional que trabaja con la CVC para así garantizar el seguimiento y la implementación del DRMI. El DRMI fue adoptado mediante el acuerdo 055 del 3 de octubre de 2019, donde uno de los principales resultados fue la zonificación de la zona de muestra a continuación:

Zonificación:	
Zona de Preservación	1.037,9 ha.
Zona de Restauración	689,6 ha.
Zona de uso sostenible-subzona para el aprovechamiento sostenible	93,8 ha. (espejo de aguas)
Zona de Uso Sostenible-subzona para el desarrollo	2.553,4 ha.
Zona general de uso público-subzona para la recreación	3,4 ha.

- Compra de predios en la cuenca, el secretario de ambiente del municipio de Bolívar manifiesta que se están haciendo esfuerzos entre la alcaldía de Zarzal, Trujillo, Roldanillo y Bolívar para hacer el acuerdo con CVC para realizar la compra de un predio de interés de recarga hídrica. Se tienen varios predios en la mira. Mauricio Castro de la SADS sugiere que además de la compra de predios colectiva, se trabaje la adquisición de predios de la SAE para convertirlos en objeto de conservación ambiental. Tener en cuenta el predio la Argelia.
- Se pone en la mesa la idea de la formulación de un proyecto con los municipios que se beneficiados del Sara BRUT, para participen en una convocatoria de regalías, o darle impulso a proyectos ya formulados.
- Mauricio Castro, de la SADS, realiza la presentación del proyecto de recolección y transformación de envases y empaques de agroquímicos en el Valle del Cauca, dando la situación diagnóstica en el municipio de Bolívar. La propuesta consiste en sensibilizar a la comunidad en el triple lavado de los envases, el debido acopio de los residuos y la entrega a la entidad delegada de recolección. Posteriormente, se llevan los RESPEL a una planta de transformación certificada, para convertirlos en ecotutores y realizar la entrega nuevamente a la comunidad. Es un proyecto desarrollado con el apoyo de la SADS, La secretaria

- Para la próxima reunión quedan pendientes las socializaciones de los planes ambientales: Smurfit Westrock, cafeteros y aguacateros; PSMV rurales, presentación del plan de Gestión del riesgo municipal, realizar el seguimiento al PMEA y la socialización del POT Departame

**Listado de asistencia:**

[illegible]

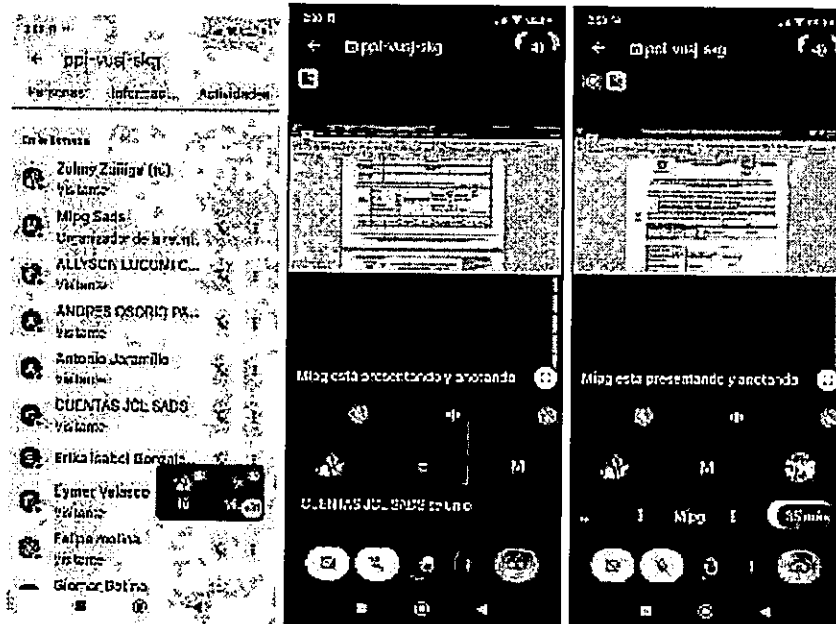
#### OBLIGACION: 4

- **Seguir las directrices impartidas por el supervisor con el fin de cumplir con los objetivos fijados por el Modelo Integrado de Planeación y Gestión – MIPG.**

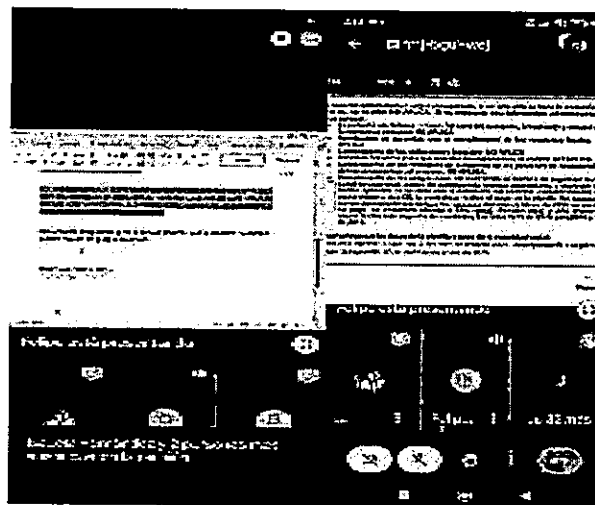
- Se logró con éxito cumplir la primera ronda de trabajo en cada una de las 8 mesas de trabajo, cumpliendo las agendas previamente acordadas, cumpliendo el marco de prioridades de intervención intersectorial contenido en cada uno de los Planes de Intervención estratégicos, con una asistencia promedio en cada mesa de Gobernanza ambiental compuesta de 25 funcionarios en representación de 10 a 13 instituciones públicas, privadas y de la sociedad civil.
- Se elaboró la propuesta de Agenda de trabajo para la segunda ronda. Adjunto las fechas para las próximas reuniones de la iniciativa de gobernabilidad y gobernanza de las cuencas hidrográficas priorizadas del Valle del Cauca.

SEGUNDA RONDA CUENCAS HIDROGRÁFICAS PRIORIZADAS 2025		
FECHAS	MESA-REUNIÓN	LUGAR
Jueves, 15 de mayo de 2025	Cuenca baja río Dagua	Dagua
Jueves, 22 de mayo de 2025	Cuenca ríos Yumbo-Arroyohondo	Yumbo
Jueves, 29 de mayo de 2025	Cuenca Río Cali	Cali
Jueves, 5 de junio de 2025	Cuenca río Pescador	Bolívar
Jueves, 12 de junio de 2025	Cuenca río Guachal	Candelaria
Jueves, 19 de junio de 2025	Cuenca río Amaime	Palmira
Jueves, 26 de junio de 2025	Cuenca alta río Dagua	La Cumbre

- Participé en la reunión virtual dedicada a la socialización de los formatos de la Encuesta del Modelo Integrado de Planeación y Gestión (MIPG). Esta actividad tuvo como objetivo principal proporcionar una comprensión detallada sobre el correcto diligenciamiento de los formatos y resaltar la importancia de su implementación en nuestra comunidad. La implementación del MIPG busca fortalecer la gestión pública mediante la integración de procesos que aseguren la eficiencia y eficacia en el uso de los recursos.



Participé reunión virtual con el enlace administrativo, quien nos brindó una capacitación detallada sobre la correcta presentación de las cuentas de cobro. Durante la sesión, se enfatizó la importancia de seguir el instructivo paso a paso establecido para garantizar la eficiencia y transparencia en la gestión de nuestras actividades. La capacitación abarcó aspectos fundamentales, tales como: documentación requeridos, se detalló la necesidad de presentar documentos soporte que respalden las actividades realizadas.



John A. Perdomo G.  
JOHN A. PERDOMO GOMEZ  
CC 16.793.434 DE CALI-VALLE